



DOBROVOLNÝ EKOLOGICKÝ SPOLEK - OCHRANA PTACTVA
Záchraná stanice živočichů
Zábělská 75, 312 00 Plzeň

mobil: 777 145 960, 777 194 095

www. desop.cz

e-mail: ptactvo@desop.cz

Zpráva z měření nánosů usazeného bahna na rezervaci Nový rybník

2018



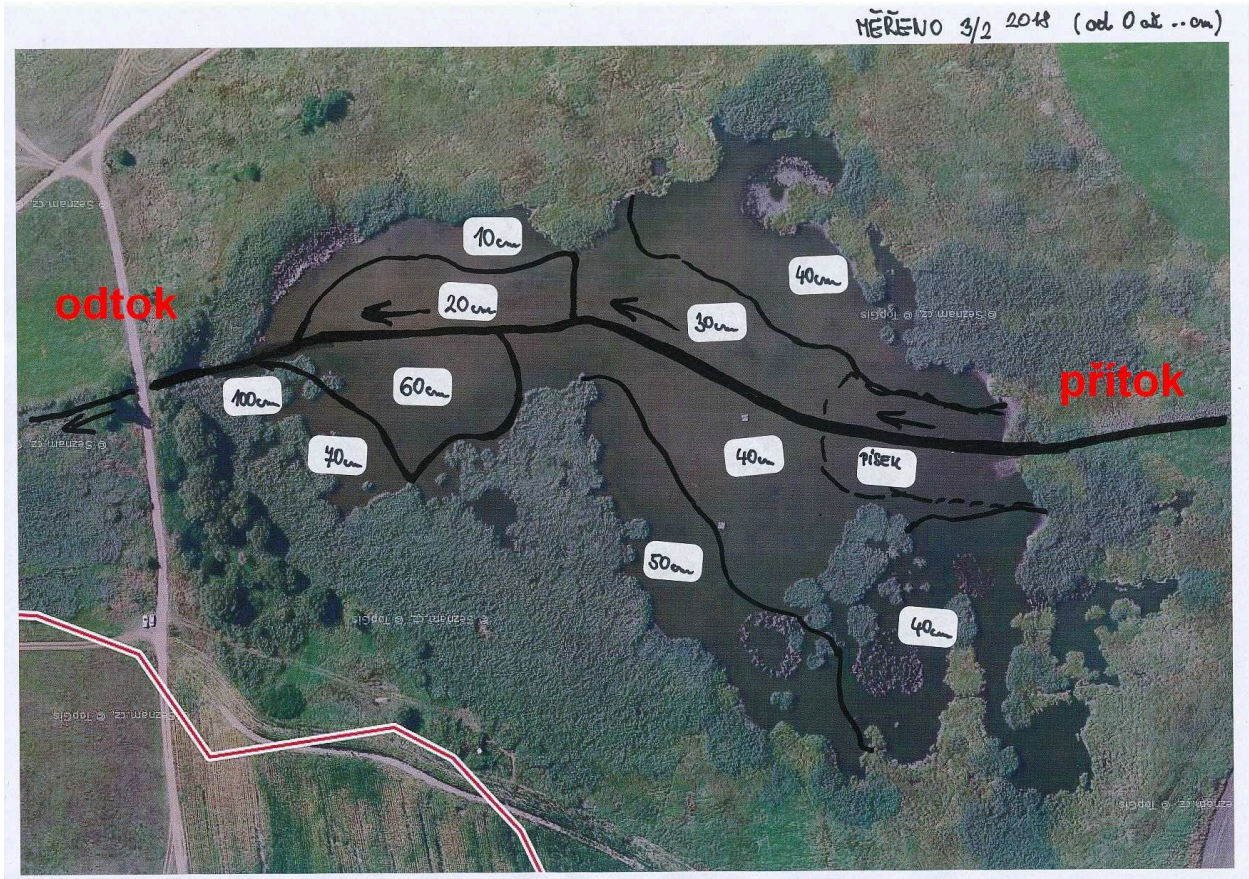
**Lokalita: Nový rybník (Líně – Zbůch - Úherce)
k. ú. Úherce**

Realizace dne 3. 2. 2018

Za DES OP Karel Makoň a Pavel Steinbach

Zprávu zpracoval: Karel Makoň - DES OP

Vrstva bahna v cm oproti velice tvrdému dnu (podloží) - měřeno sondou 3.2. 2018.



Pravá strana (břeh) od hlavního koryta původní meliorace I.
Pohled z poloviny mokřadu mezi přítokem a odtokem směrem k odtoku, „hrázi“.



Pravá strana (břeh) od hlavního koryta původní meliorace II.


Pohled na druhou polovinu pravé strany blíže k přítoku, od koryta směrem k pozorovací ornitologické věži a rekultivované haldě ve Zbůchu.



Přítok (zleva doprava). Pískové lože.


Pohled z pravého břehu na levý směrem k dálnici na přítoku.

Zadní část mokřadu u přítoku.



Přítok levý břeh – zátoka u přítoku.

Pohled od přítoku na levý břeh směrem k dálnici. Zadní část mokřadu u přítoku.




Přítok směrem po proudu.


Pohled od přítoku směrem po proudu hlavního koryta.



Přítok levý břeh od hlavního koryta původní meliorace.
 Pohled z pravého břehu na levý směrem k mysliveckému posedu a ZD Líně.
 Zadní část mokřadu s hnízdními ostrůvky.



Levý břeh směrem k odtoku, nejhlubší místo mokřadu a nejširší pruh rákosí v bahně.
 Pohled z poloviny mokřadu na levou stranu do hlavního kanálu směrem k odtoku „hrázi“
 a propustku rezervace.



Propustek cca 60 cm pod dnem mokřadu.



Zprávu zpracoval: Karel Makoň - DES OP
 Foto: Archiv DES OP Plzeň
 Letecký snímek: Seznam – Mapy.cz

Cenová nabídka – rozbor vzorku bahna.

Povodí Vltavy, s.p. Vodohospodářská laboratoř Plzeň
Denisovo nábř. 14, 301 00 Plzeň, tel.: 377 307 384 (383)

Strana: 1/1

CENOVÁ NABÍDKA LABORATORNÍCH PRACÍ
dle platného ceníku laboratorních prací na rok 2018

Pro zadavatele: **Záchranná stanice živočichů Plzeň**
Zábělská 75
Plzeň

Název vzorku: **Nový rybník u Líní- sediment**

Ceníková položka	počet	jednotková cena	celková cena v Kč
Odběr směsného vzorku sedimentu a zeminy	1	550,00	550,00
Doprava vzorků - vozidlo VW Transporter, Caddy za 1 km	25	16,00	400,00
Stanovení obsahu skeletu 2- 4 mm a nad 4 mm	1	150,00	150,00
Veškeré látky sušené při 105°C, sušina, ztráta žháním	1	95,00	95,00
TOC (TC,TIC) v pevných maticích	1	450,00	450,00
UHLOVODÍKY C10 až C40 v pevných maticích (GC-FID)	1	1200,00	1 200,00
PCB a OCP v pevných maticích (GC-MS) - sedimenty, plaveniny	1	2500,00	2 500,00
TOL v pevných maticích (GC-MS)	1	1800,00	1 800,00
PAU v pevných maticích (HPLC) - sedimenty, zeminy	1	1900,00	1 900,00
Rtuť	1	200,00	200,00
ICP-MS - 6 a více prvků ve vzorku	11	70,00	770,00
EOX - subdodávkou	1	800,00	800,00

Celkem bez DPH:	10 815,00
Sleva (%)	0
Sleva	0,00
Cena po slevě/přirážce bez DPH	10 815,00
DPH (21%)	2 271,00
Celkem vč. DPH:	13 086,00

Kalkulovaná cena za 1 sadu vzorků

Poznámka: Platnost nabídky do konce roku 2018

Datum zpracování cenové nabídky: 14.2.2018

Vypracoval: Tajč Václav, ing.

OBJEDNÁNO: PŘES M. LUBOŠ ZELENÝ (724 602 934)

LUBOS.ZELENY@PVL.CZ